

HESSEN



Hessisches Ministerium
für Wirtschaft, Energie,
Verkehr und Wohnen

**Dringlichkeitsbewertung für
Radwege an Bundes- und Landesstraßen 2023**

Neue Radwege


35 Radwege, die als besonders wichtig eingestuft sind
und die in den Jahren 2024/25 planerisch begonnen werden.

Stand: Oktober 2023



Maßnahmen in Zuge von Bundesstraßen


Landkreis	Straße	Abschnitt	Länge in km
Gießen	B 276	Grünberg/Stockhausen - Laubach	8,6
Hersfeld-Rotenburg	B 27	Haunetal/Neukirchen - Abzweig K 47	3,8
Kassel	B 251	Habichtswald/Ehlen - Zierenberg/Oelshausen	3,2
Limburg-Weilburg	B 54	Elbtal/Dorchheim - Anschluss Bestandsweg (Alte Bundesstraße) bei Elbtal/Heuchelheim	0,9
Marburg-Biedenkopf	B 253	Breidenbach - Biedenkopf-Breidenstein	2,4
Marburg-Biedenkopf Waldeck-Frankenberg	B 252	Korridorbetrachtung zwischen Lahn (Lahntal/ Göttingen) und Eder (Frankenberg)	22,5
Odenwaldkreis	B 45	Beerfelden/Gammelsbach - Beerfelden (Abzweig Eberbacher Weg)	2,9
Rheingau-Taunus-Kreis	B 260	Heidenrod/Kemel - Bad Schwalbach (Abzweig Emser Straße)	2,3
Rheingau-Taunus-Kreis	B 275	Idstein - Idstein/Eschenhahn	2,5
Schwalm-Eder-Kreis	B 253	Felsberg/Gensungen - Melsungen	7,4
Schwalm-Eder-Kreis	B 83	Körle (Abzweig K 147) - Guxhagen	3,3
Stadt Frankfurt Wetteraukreis	B 521	Bad Vilbel (Frankfurter Straße) - Bad Vilbel (Friedberger Straße)	0,9
Stadt Wiesbaden Rheingau-Taunus-Kreis Main-Taunus-Kreis	B 455/ L 3028*	Wiesbaden/Fichten - L3028 / Anschlussstelle BAB 3 (einschl. L3028 bis Anschluss an Radweg) - Streckenanteil Bund	7,7
Vogelsbergkreis	B 276	Schotten - Schotten/Betzenrod (Einmündung Wirtschaftsweg zwischen K 134 und K 222)	1,3
Waldeck-Frankenberg	B 252	Vöhl/Herzhausen - Frankenberg/Viermünden	12,1

 Maßnahmen mit vorgelagerter Machbarkeitsstudie

*Radweg verläuft teilweise an Bundes- bzw. an Landesstraße, deshalb ist dieser Radweg in der Tabelle doppelt enthalten.

Maßnahmen in Zuge von Landesstraßen


Landkreis	Straße	Abschnitt	Länge in km
Bergstraße	L 3105	Hirschhorn - Landesgrenze Baden-Württemberg	5,3
Fulda	L 3307	Zwischen den Anschlussknoten BAB 66 / Anschlussstelle Eichenzell	0,4
Gießen	L 3129	B 49n (Ortsumgehung Reiskirchen) - Reiskirchen/Burkhardsfelden	1,1
Gießen	L 3355	B 49n (Ortsumgehung Reiskirchen) - Reiskirchen/Hattenrod	1,0
Hersfeld-Rotenburg	L 3140	Knotenpunkt B 62 - Bestandsweg südlich der Eisenbahnunterführung	0,3
Hersfeld-Rotenburg	L 3172	Abzweig K 11 - Weganschluss Eisenbahnüberführung westlich von Hohenroda/Ransbach	4,7
Hersfeld-Rotenburg	L 3471	Niederaula/Mengshausen - Niederaula	0,5
Kassel	L 3214	Wolfhagen - Wolfhagen/Nothfelden	3,4
Kassel	L 3473	Baunatal (Abzweig Ulmenstraße) - Baunatal/Kirchbauna	1,0
Lahn-Dill-Kreis	L 3042	B 277 / Alleestraße - Dillenburg/Niederscheld	0,3
Limburg-Weilburg	L 3278 / L 3046	Waldbrunn/Lahr - Mengerskirchen/Waldernbach	2,2
Main-Kinzig-Kreis	L 2289 / L 2304	Zeitlofs/Altengronau - Wegeanschluss in Richtung Sinnatal/Mottgers	2,2
Main-Taunus-Kreis	L 3026	Knotenpunkt B 455 - Eppstein/Niederjosbach	1,7
Main-Taunus-Kreis Hochtaunuskreis	L 3015	Bad Soden (Kreuzung L 3015/L 3367) - Kronberg (Kreuzung L 3015/L 3327)	1,6
Schwalm-Eder-Kreis	L 3156	Schrecksbach - Schrecksbach/Holzburg	1,8
Stadt Wiesbaden Rheingau-Taunus-Kreis Main-Taunus-Kreis	B455 / L 3028 *	Wiesbaden/Fichten - L 3028/Anschlussstelle BAB 3 (einschl. L 3028 bis Anschluss an Radweg) - Streckenanteil Land	0,6

 Maßnahmen mit vorgelagerter Machbarkeitsstudie

*Radweg verläuft teilweise an Bundes- bzw. an Landesstraße, deshalb ist dieser Radweg in der Tabelle doppelt enthalten.

Maßnahmen in Zuge von Landesstraßen

Landkreis	Straße	Abschnitt	Länge in km
Vogelsbergkreis	L 3161	Lauterbach/Wernges - Lauterbach/Maar	2,4
Waldeck-Frankenberg	L 3438	Diemelstadt/Orpethal - Diemelstadt/Wrexen	2,2
Werra-Meißner-Kreis	L 3244	Wanfried - Abzweig K 49	0,3
Wetteraukreis	L 3010	Büdingen/Rinderbügen - Büdingen/Wolferborn	1,2
Wetteraukreis	L 3010	Büdingen (Abzweig Am Hain) - Büdingen (Abzweig Am Hammer)	0,2

 Maßnahmen mit vorgelagerter Machbarkeitsstudie